



## Recommandations aux randonneurs

Le randonneur prévoyant pense à emporter avec lui : de l'eau, une trousse de secours, des vêtements adaptés aux variations climatiques, un moyen de communication (téléphone portable, carte téléphonique) et installe son moyen de locomotion dans de bonnes chaussures.

Il prévoit un itinéraire adapté à ses capacités et consulte la météo avant de partir.

Les feux et le camping sont interdits hors des zones prévues à cet effet. Prenez garde aux mégots et allumettes jetés au hasard.

Refermez les barrières rencontrées sur le parcours.

### Le randonneur doit respecter :

- les autres utilisateurs des chemins : soyez courtois.
- En période de chasse, se renseigner auprès de la mairie, des services de l'Office National des Forêts ou de la Fédération Départementale des Chasseurs de Saône et Loire sur les territoires concernés.
- le milieu qu'il traverse : ne quittez pas les sentiers balisés et évitez de cueillir les fleurs, elles sont peut être protégées (de belles photos valent mieux qu'une cueillette),
- le paysage : n'abandonnez pas vos déchets, emportez-les avec vous et déposez-les aux endroits prévus à cet effet,
- la tranquillité des lieux (ne laissez pas divaguer les animaux, ne criez pas...)
- le code de la route sur les portions de circuits goudronnées

### BALISAGE :



Continuité de l'itinéraire

Tournez à gauche

Tournez à droite

Mauvaise direction

colorifline : 03 85 75 24 29

Un circuit intercommunal de 118 km, praticable sur plusieurs jours à pied ou en VTT, traverse les communes de Champagnat, de Condal, de Cuiseaux, de Dommartin les Cuiseaux, de Flacey en Bresse, de Frontenaud, de Joudes, Le Miroir et de Varennes Saint Sauveur.

© Office de Tourisme du Pays de la Bresse Bourguignonne :

Place Saint-Jean, 71500 Louhans-Châteauenaud  
Tél : 03 85 75 05 02 - Fax : 03 85 75 48 70 - info@bresse-bourguignonne.com

[www.bresse-bourguignonne.com](http://www.bresse-bourguignonne.com)

### N° URGENCE :

Gendarmerie : 17

Pompiers : 18

SAMU : 15

N° appel urgence européen : 112  
(european emergency call)

SOURCES : D.A.D.T.E - Conseil Départemental de Saône-et-Loire

CRÉDIT PHOTOS : Commune de Cuiseaux

CHARTRE GRAPHIQUE : Office de tourisme, Balades Vertes  
Conseil Départemental de Saône-et-Loire



# Balades Vertes

## Cuiseaux

Cx1 : 11,8 km

Cx3 : 6,2 km

Cx4 : 3,5 km



Cuiseaux, petite cité de caractère nichée aux pieds du Revermont, est classée site pittoresque depuis 1982. Malgré de nombreux pillages et un incendie au Moyen-Age, la ville a conservé un beau centre historique dont les principaux bâtiments datent du XV<sup>ème</sup> siècle. C'est aussi la patrie des peintres Edouard Vuillard et Pierre Puvis de Chavannes.

Une biennale des arts et de nombreux événements sont fréquemment organisés dans le cadre de « Cuiseaux , Pays des Peintres ».

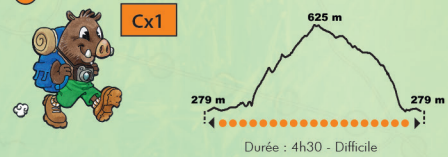
« La Maison de la Mémoire Cuiselienne », antenne de l'Ecomusée de la Bresse Bourguignonne apporte de nombreux témoignages sur l'histoire de la ville.

# LÉGENDE :


- Autoroute/motorway/autobahn/snelweg/autostrada
- Route nationale/highway/bundesstrasse/rijksweg/strada nazionale
- Route départementale/mainroad/landesstrasse/B-weg/strada provinciale
- Route goudronnée. Non départementale  
tarred road/asphaltierte strasse/teerweg/strada catrama
- Voie carrossable. Non goudronnée  
no tarred way/nicht asphaltierte strasse/riet geasfaltende weg/strada bianca
- Chemin et sentier/path+trail-way/weg+pfad/weggetje/caminio
- Limite de commune  
edge of the district/gemeindegrenze/stadsgrens/confine di comune
- Cours d'eau/stream/wasserlauf/stroming/flusso
- Chemin de fer/railway/eisenbahn/spoorwegen/ferrovia
- GR

- |                                                                                                      |                                                                                                                                                        |                                                             |                                                                |                                                              |
|------------------------------------------------------------------------------------------------------|--------------------------------------------------------------------------------------------------------------------------------------------------------|-------------------------------------------------------------|----------------------------------------------------------------|--------------------------------------------------------------|
| Aire de pique-nique<br>Picknickgeleide<br>Picnic area<br>Picknickplaats<br>Area for picnic           | Gîte, chambre d'hôte<br>ferienunterkunft; Guestroom<br>Gite, Bed & breakfast<br>Overnachtingsplaats; Logis/lonbijt<br>Alloggi rustici; Alloggio rurale | Hôtel<br>Hotel<br>Hotel                                     | Eglise<br>Kirche<br>Church<br>Kerk<br>Chiesa                   | Camping car<br>Wohnmobil<br>Camping car<br>Campers<br>Camper |
| Jeux pour enfants<br>Kinderspeelplatz<br>Children's games<br>Kinderspeelplaats<br>Giochi per bambini | Château à visiter<br>Schloss Burg mit Beschichtigung<br>Castles open to the public<br>Te bezichtigen kasteel<br>Castello da visitare                   | Restaurant<br>Restaurant<br>Restaurant<br>Ristorante        | Pêche<br>Angeln<br>Fishing<br>Hengelen<br>Pesca                | Monument<br>Baudenkmal<br>Monument<br>Monumento              |
| Curiosité<br>Schermsaardigheid<br>Unusual sight<br>Bekenswaardigheid<br>Curiosità                    | Piscine<br>Schwimmbad<br>Swimming pool<br>Zwembad<br>Piscina                                                                                           | Lavoir<br>Waschhaus<br>Washingplace<br>Wasplatz<br>Lavatoio | Panorama<br>Aussichtspunkt<br>View<br>Uitzichtpunt<br>Panorama | Musée<br>Museum<br>Museum<br>Museo                           |
|                                                                                                      | Commerce<br>Geschäft<br>Shop<br>Winkels<br>Commercio                                                                                                   |                                                             |                                                                |                                                              |

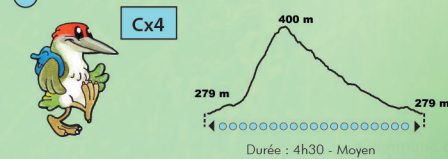
**Château de Chevreux, Semon : 11,8 km**



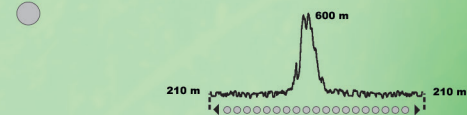
**En passant par Champagnat : 6,2 km**



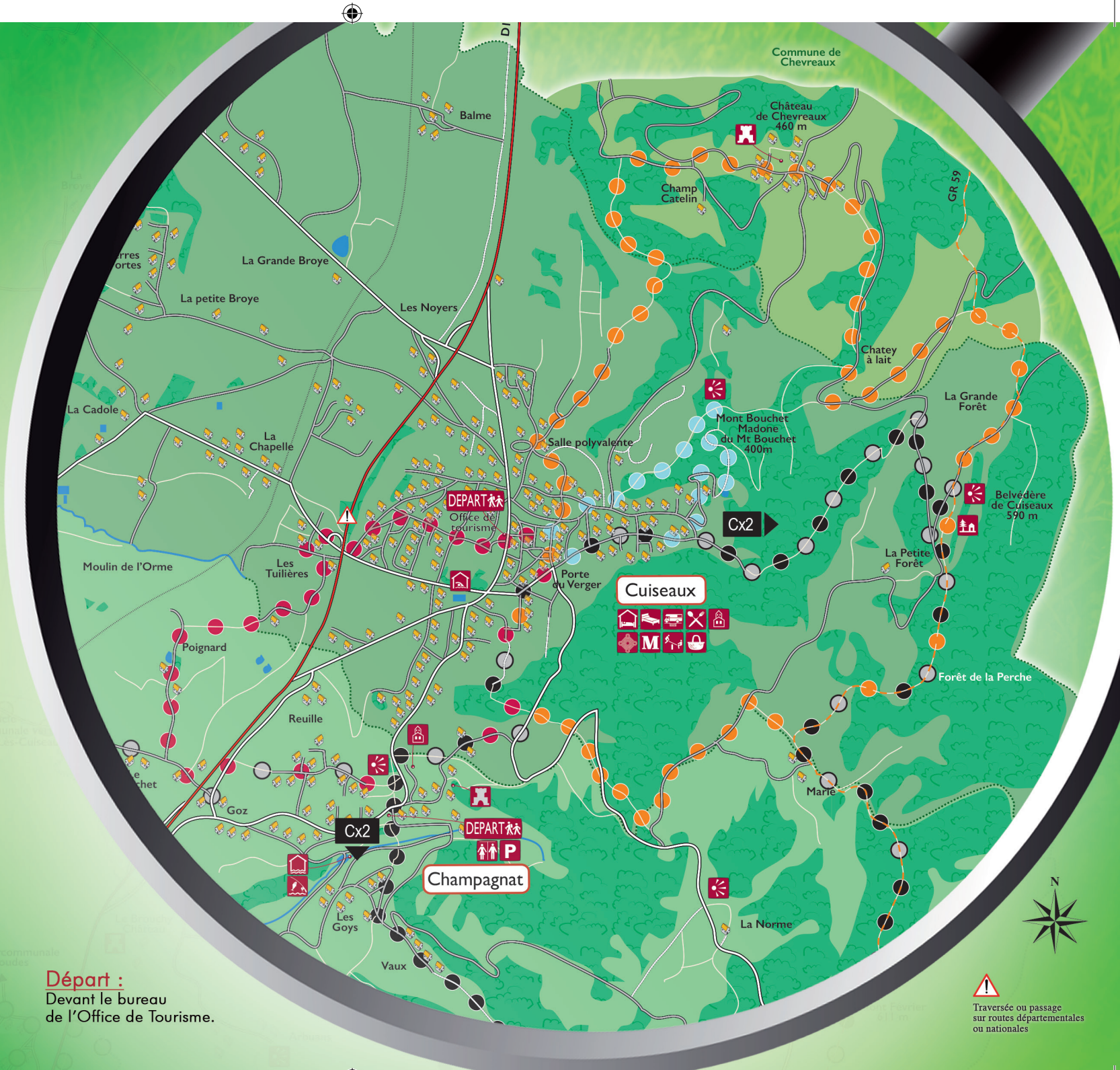
**La Madone : 3,5 km**



**Bouche Intercommunale : 118km**



**Départ :**  
Devant le bureau  
de l'Office de Tourisme.



Traversée ou passage  
sur routes départementales  
ou nationales