


Balades Vertes

Circuit Intercommunal Mervans - Serley Saint-Germain-du-Bois

CI : 18,0km



Recommandations aux randonneurs

Le randonneur prévoyant pense à emporter avec lui : de l'eau, une trousse de secours, des vêtements adaptés aux variations climatiques, un moyen de communication (téléphone portable, carte téléphonique) et installe son moyen de locomotion dans de bonnes chaussures.

Il prévoit un itinéraire adapté à ses capacités et consulte la météo avant de partir.

Les feux et le camping sont interdits hors des zones prévues à cet effet. Prenez garde aux mégots et allumettes jetés au hasard.

Refermez les barrières rencontrées sur le parcours.

Le randonneur doit respecter :

- les autres utilisateurs des chemins : soyez courtois.

En période de chasse, se renseigner auprès de la mairie, des services de l'Office National des Forêts ou de la Fédération Départementale des Chasseurs de Saône et Loire sur les territoires concernés.

- le milieu qu'il traverse : ne quittez pas les sentiers balisés et évitez de cueillir les fleurs, elles sont peut être protégées (de belles photos valent mieux qu'une cueillette),

- le paysage : n'abandonnez pas vos déchets, emportez-les avec vous et déposez-les aux endroits prévus à cet effet,

- la tranquillité des lieux (ne laissez pas divaguer les animaux, ne criez pas...)

- le code de la route sur les portions de circuits goudronnées

BALISAGE :



© Office de Tourisme du Pays de la Bresse Bourguignonne :

Place Saint-Jean, 71500 Louhans-Châteaurenaud
Tél : 03 85 75 05 02 - Fax : 03 85 75 48 70 - info@bresse-bourguignonne.com

www.bresse-bourguignonne.com

N° URGENCE :

Gendarmerie : 17

Pompiers : 18

SAMU : 15









N° appel urgence européen : 112
(european emergency call)

SOURCES : D.A.D.T.E - Conseil Départemental de Saône-et-Loire

CRÉDIT PHOTOS : Commune de Mervans

CHARTRE GRAPHIQUE : Office de tourisme, Balades Vertes
Conseil Départemental de Saône-et-Loire

LÉGENDE :

-  Route départementale/main road/landstrasse/B-weg/ strada provinciale
-  Route goudronnée. Non départementale tarred road/asphaltierte strasse/teerweg/strada catramata
-  Voie carrossable. Non goudronnée/notarred way/nicht-asphaltierte strasse/niet-geasfaltete weg/strada bianca
-  Chemin et sentier/path+trail+weg/weg/stadl/weg/strada
-  Limite de commune/edge of the district/gemeindegrenze/stadsgrens/confini di comune
-  Cours d'eau/stream/wasserlauf/stroming/flusso
-  Chemin de fer/railway/eisenbahn/spoorwegen/ferrovia
-  Bois/wood/wald/bois/bosco

- | | | | | |
|---|--|---|--|--|
|  |  |  |  |  |
| Restaurant
Restaurant
Restaurant
Ristorante | Gare
Bahnhof
Station
Stazione | Hôtel
Hotel
Hotel
Albergo | Gîte / Chambre d'hôte
Ferienunterkunft / Gästezimmer
Gite / Bed & Breakfast
Übersichtungsplatz / Logis/ontbijt
Alloggi rustici / Alloggio turale | Info randonnée
Auskünfte für Wanderer
Hiking information
Informative wandeltochten
Informazioni escursioni |
|  |  |  |  |  |
| Panorama
Aussichtspunkt
View
Uitzichtpunt
Panorama | Bar Café
Bar - café
Bar Café
Bar Caffè | Pêche
Angeln
Fishing
Hengelen
Pesca | Site classé
Landschaftsschutzgebiet
Conservation area
Beschermd landschap
Sito in patrimonio | Ville ou Village fleuri
Blumenstadt oder -dorf
Flowered town or village
Bloemstad of -dorp
Città o villaggio fiorato |
|  |  |  |  |  |
| Toilettes
Toilette
Toiletten
Toilette | Piscine
Schwimmbad
Swimming pool
Zwembad
Piscina | Parking
Parkplatz
Car park
Parkeringsplats
Parcheggio | Point d'eau
Trinkwasser
Water point
Drinkwaterpunt
Punta d'acqua | Aire de pique-nique
Picknickgelände
Picnic area
Picknickplaats
Area per pic-nic |
|  |  |  |  |  |
| Eglise
Kirche
Church
Kerk
Chiesa | Parcours Santé
Timm-dich-Pfad
Fitness trail
Fitnessbaan
Percorso ad ostacoli | Terrain de tennis
Tennisplatz
Tennis court
Tennis
Campo da tennis | Camping car
Wohnmobil
Camping car
Campers
Camper | Curiosité
Sehenswürdigkeit
Unusual sight
Bezienswaardigheid
Curiosità |
|  |  |  |  | |
| Téléphone
Telefon
Telefoon
Telefono | Services
Serviceleistungen
Services
Dienstleistungen
Servizi | Jeux pour enfants
Kinderspieplatz
Children's games
Kinderspeelplaats
Giochi per bambini | Camping
Campingplatz
Camp site
Camping
Campeggio | |

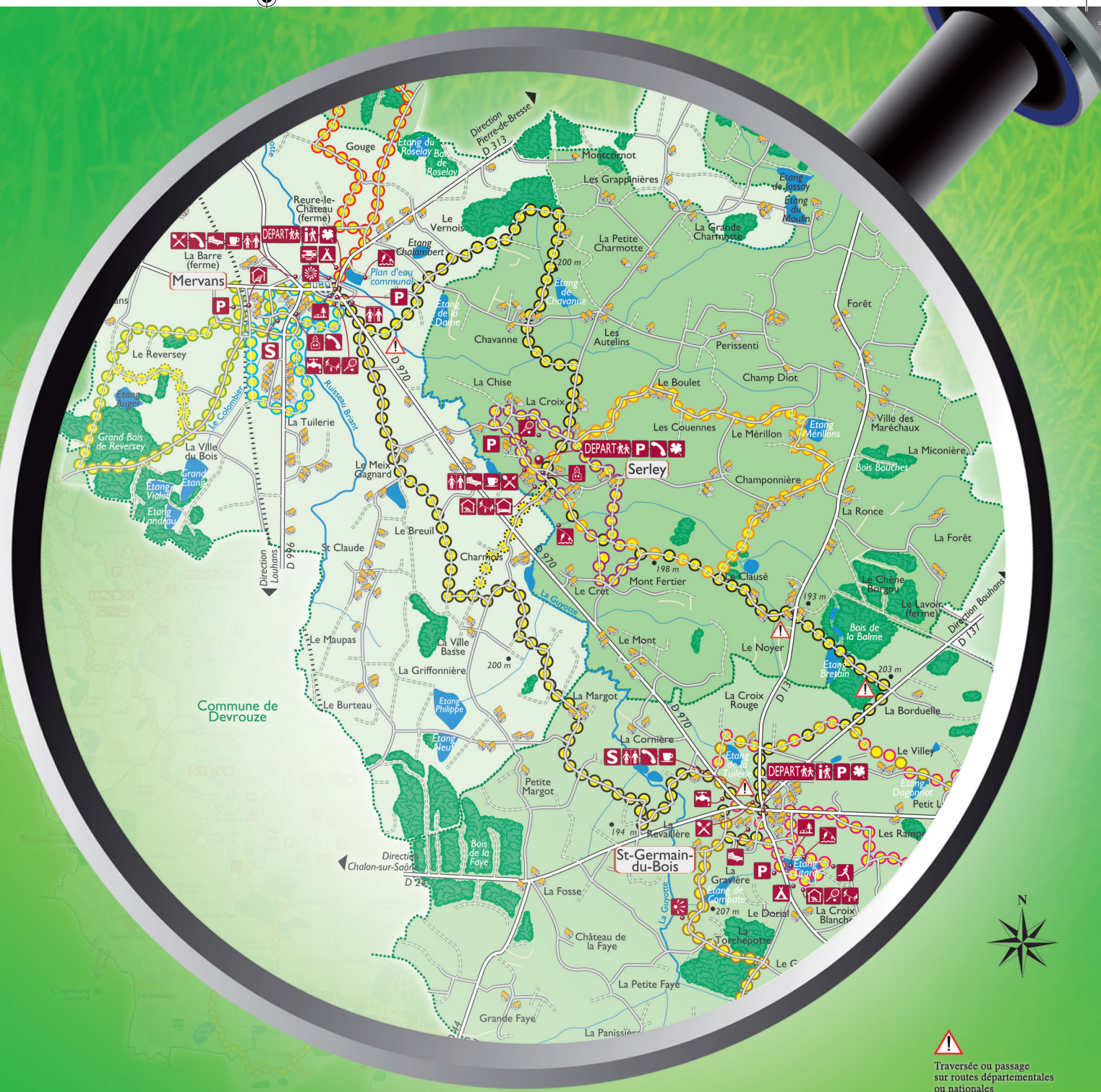

Départ :

- Serley : Place de l'église
- Mervans : route D970 en direction de St-Germain-du-Bois
- St-Germain-du-Bois : route D970 en direction de Sens-sur-Seile

Liaisons possibles avec les circuits de :

- Mervans : **M1** **M2** **M3**
- Saint-Germain-du-Bois : **SG1** **SG2**
- Serley : **S1** **S2**

Circuit Intercommunal : 18km



 Traversée ou passage sur routes départementales ou nationales