

Un circuit intercommunal de 118 km, praticable sur plusieurs jours à pied ou en VTT, traverse les communes de Champagnat, de Condal, de Cuiseaux, de Dommartin les Cuiseaux, de Flacey en Bresse, de Frontenaud, de Joudes, Le Miroir et de Varennes Saint Sauveur.

© Office de Tourisme du Pays de la Bresse Bourguignonne :

Place Saint-Jean, 71500 Louhans-Châteauenaud
Tél : 03 85 75 05 02 - Fax : 03 85 75 48 70 - info@bresse-bourguignonne.com

www.bresse-bourguignonne.com

N° URGENCE :

Gendarmerie : 17

Pompiers : 18

SAMU : 15

N° appel urgence européen : 112
(european emergency call)

SOURCES : D.A.D.T.E - Conseil Départemental de Saône-et-Loire

CRÉDIT PHOTOS : Commune de Champagnat

CHARTE GRAPHIQUE : Office de tourisme, Balades Vertes
Conseil Départemental de Saône-et-Loire



Recommandations aux randonneurs

Le randonneur prévoyant pense à emporter avec lui : de l'eau, une trousse de secours, des vêtements adaptés aux variations climatiques, un moyen de communication (téléphone portable, carte téléphonique) et installe son moyen de locomotion dans de bonnes chaussures.

Il prévoit un itinéraire adapté à ses capacités et consulte la météo avant de partir.

Les feux et le camping sont interdits hors des zones prévues à cet effet. Prenez garde aux mégots et allumettes jetés au hasard.

Refermez les barrières rencontrées sur le parcours.

Le randonneur doit respecter :

- les autres utilisateurs des chemins : soyez courtois.

En période de chasse, se renseigner auprès de la mairie, des services de l'Office National des Forêts ou de la Fédération Départementale des Chasseurs de Saône et Loire sur les territoires concernés.

- le milieu qu'il traverse : ne quittez pas les sentiers balisés et évitez de cueillir les fleurs, elles sont peut être protégées (de belles photos valent mieux qu'une cueillette),
- le paysage : n'abandonnez pas vos déchets, emportez-les avec vous et déposez-les aux endroits prévus à cet effet,

- la tranquillité des lieux (ne laissez pas divaguer les animaux, ne criez pas...)

- le code de la route sur les portions de circuits goudronnées

BALISAGE :



Continuité
de l'itinéraire

Tournez
à gauche

Tournez
à droite

Mauvaise
direction



Balades Vertes

Champagnat

CHA1 : 7,7km

CHA2 : 4,8km

CHA3 : 13km



Champagnat

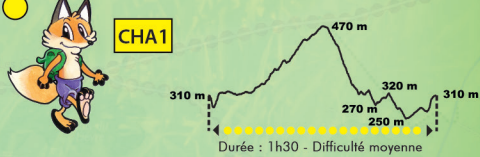
A la frontière du Jura, Champagnat est un charmant village de 400 habitants. Depuis le Mont Février, point culminant situé à 611 mètres d'altitude, un panorama s'offre sur la plaine de la Bresse Bourguignonne et les premiers contreforts du Jura. La base de loisirs de Louvarel est l'une des attractions majeures de la commune. Elle comprend de multiples équipements autour d'un plan d'eau de 20 hectares.

LÉGENDE :

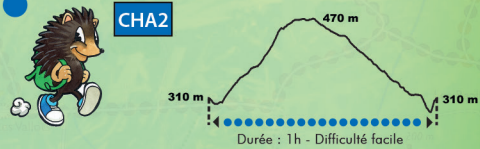
- Autoroute/motorway/autobahn/snelweg/autostrada
- Route nationale/highway/bundesstrasse/rijksweg/strada nazionale
- Route départementale/mainroad/landesstrasse/B-weg/strada provinciale
- Route goudronnée. Non départementale
tared road/asphaltierte strasse/teerweg/strada catama
- Voie carrossable. Non goudronnée.
no tared way/nicht asphaltierte strasse/niet geasfaltierte weg/strada bianca
- Chemin et sentier/path-trail-way/weg/pfad/weggetje/cammino
- Limite de commune
edge of the district/gemeinsdegrenze/stadsgrens/confine di comune
- Cours d'eau/stream/wasserlauf/stroming/fluvio
- Chemin de fer/railway/eisenbahn/spoorwegen/ferrovio
- GR
- Bois/wood/wald/bos/bosco

- | | | | |
|---|---|--|---|
| P
Parking
Parkplatz
Car park
Parkeerplaats
Parcheggio | Panorama
Aussichtspunkt
View
Uitzichtpunt
Panorama | Pêche
Angeln
Fishing
Hengelen
Pesca | Curiosité
Sahenswaardigheid
Unusual sight
Bezienswaardigheid
Curiosità |
| Toilettes
Toilette
Toiletten
Toiletten
Toilette | Eglise
Kirche
Church
Kerk
Chiesa | Château privé
Privatschloss
Private castle
Privékaasteel
Castello privato | Lavoir
Waschhaus
Washingplace
Wasplaats
Lavatoio |

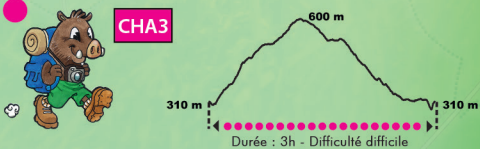
Circuit de La Croix du Perroux : 7,7km



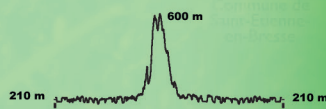
Circuit de La Norme : 4,8km



Circuit du Mont Février : 13km



Bouche Intercommunale : 118km



Départ :
Place de la Mairie,
à côté de la salle polyvalente.

