



Recommandations aux randonneurs

Le randonneur prévoyant pense à emporter avec lui : de l'eau, une trousse de secours, des vêtements adaptés aux variations climatiques, un moyen de communication (téléphone portable, carte téléphonique) et installe son moyen de locomotion dans de bonnes chaussures.

Il prévoit un itinéraire adapté à ses capacités et consulte la météo avant de partir.

Les feux et le camping sont interdits hors des zones prévues à cet effet. Prenez garde aux mégots et allumettes jetés au hasard.

Refermez les barrières rencontrées sur le parcours.

Le randonneur doit respecter :

- les autres utilisateurs des chemins : soyez courtois.
- En période de chasse, se renseigner auprès de la mairie, des services de l'Office National des Forêts ou de la Fédération Départementale des Chasseurs de Saône et Loire sur les territoires concernés.
- le milieu qu'il traverse : ne quittez pas les sentiers balisés et évitez de cueillir les fleurs, elles sont peut être protégées (de belles photos valent mieux qu'une cueillette),
- le paysage : n'abandonnez pas vos déchets, emportez-les avec vous et déposez-les aux endroits prévus à cet effet,
- la tranquillité des lieux (ne laissez pas divaguer les animaux, ne criez pas...)
- le code de la route sur les portions de circuits goudronnées

BALISAGE :



Continuité de l'itinéraire

Tournez à gauche


Tournez à droite

Mauvaise direction

Balades Vertes

Dommartin-les-Cuisseaux

DO1 : 6,8 km



Dommartin-les-Cuisseaux

Un circuit intercommunal de 118 km, praticable sur plusieurs jours à pied ou en VTT, traverse les communes de Champagnat, de Condal, de Cuisseaux, de Dommartin les Cuisseaux, de Flacey en Bresse, de Frontenaud, de Joudes, Le Miroir et de Varennes Saint Sauveur.

© Office de Tourisme du Pays de la Bresse Bourguignonne :

Place Saint-Jean, 71500 Louhans-Châteaurenaud
Tél : 03 85 75 05 02 - Fax : 03 85 75 48 70 - info@bresse-bourguignonne.com

www.bresse-bourguignonne.com

N° URGENCE :

Gendarmerie : 17

Pompiers : 18

SAMU : 15

N° appel urgence européen : 112
(european emergency call)

SOURCES : D.A.D.T.E - Conseil Départemental de Saône-et-Loire

CRÉDIT PHOTOS : Commune de Dommartin-les-Cuisseaux

CHARTRE GRAPHIQUE : Office de tourisme, Balades Vertes
Conseil Départemental de Saône-et-Loire



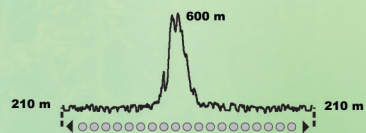
LÉGENDE :

- Autoroute/motorway/autobahn/snelweg/autostrada
- Route nationale/highway/bundesstrasse/rijksweg/strada nazionale
- Route départementale/mainroad/landesstrasse/B-weg/strada provinciale
- Route goudronnée. Non départementale
tarred road/asphaltierte strasse/teerweg/strada catrama
- Voie carrossable. Non goudronnée.
no tarred way/nicht asphaltierte strasse/niet geasfaltteerde weg/strada bianca
- Chemin et sentier/path-trail-way/weg-pfad/weggetje/cammino
- Limite de commune
edge of the district/gemeindegrenze/stadsgrens/confine di comune
- Cours d'eau/stream/wasserlauf/stroming/fluvo
- Chemin de fer/railway/eisenbahn/spoorwegen/ferrovía
- GR
- Bois/wood/wald/bos/bosco

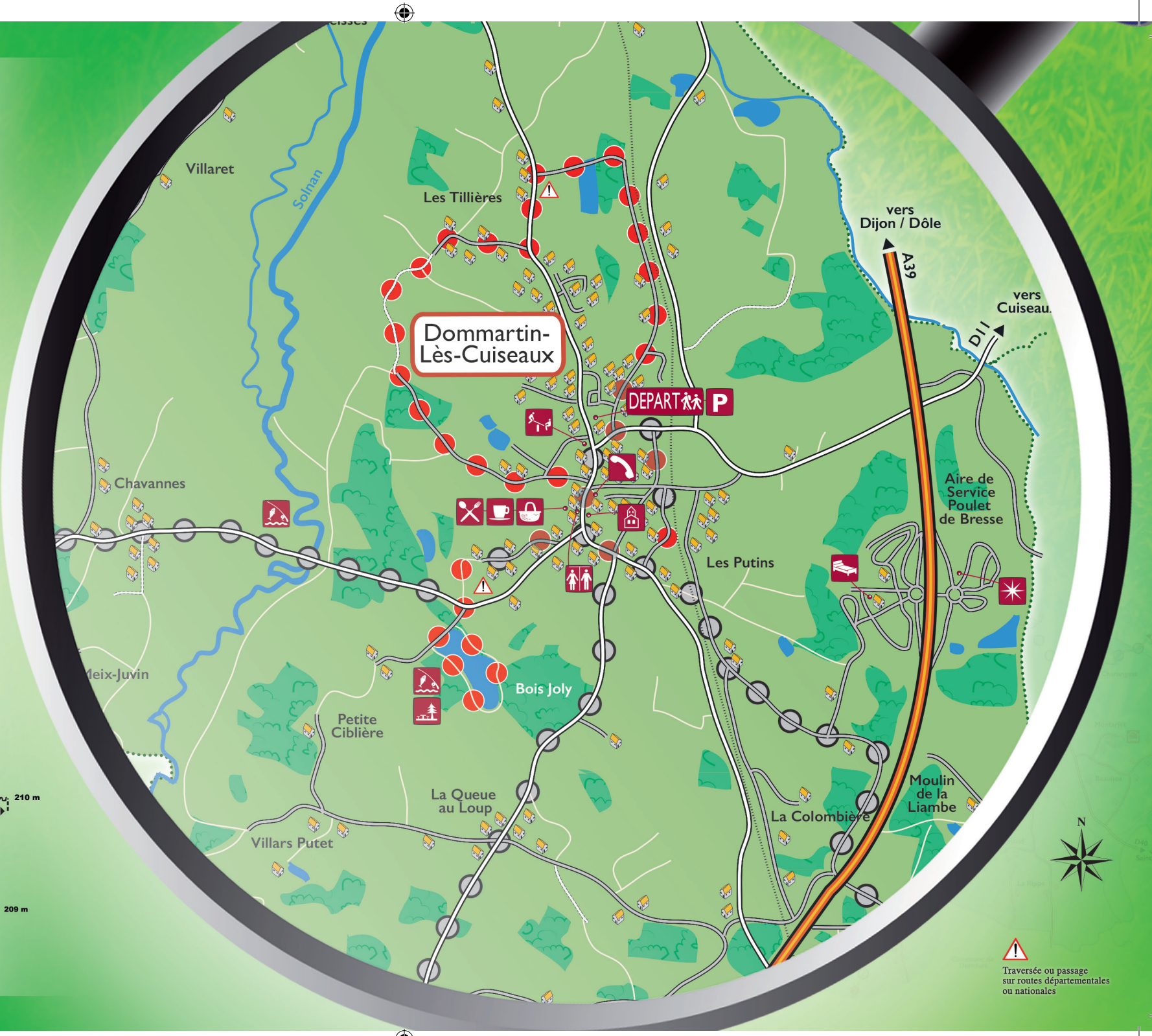
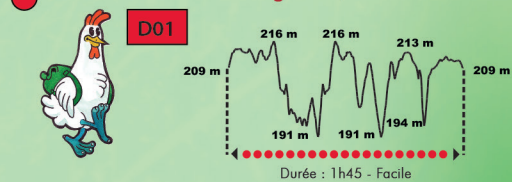
- | | | |
|---|---|--|
| P
Parking
Parkplatz
Car park
Parkeerplaats
Parcheggio | Aire de pique-nique
Picknickgelände
Picnic area
Pieknickplaats
Area per pic-nic | Gîte, chambre d'hôte
Ferienunterkunft, Gästezimmer
Gite, Bed & breakfast
Overnachtingsplaats, Logis/ontbijt
Alloggi rustici, Allogio rurale |
| Hôtel
Hotel
Hotel
Albergo | Bar café
Bar café
Bar café
Bar café
Bar caffè | Camping
Campingplatz
Camp site
Camping
Campeggio |
| Pêche
Angeln
Fishing
Hengelen
Pesca | Jeux pour enfants
Kinderspielplatz
Children's games
Kinderspeelplaats
Giochi per bambini | Eglise
Kirche
Church
Kerk
Chiesa |
| Point d'eau
Trinkwasser
Water point
Drinkwaterpunt
Punta d'acqua | Toilettes
Toilette
Toilets
Toiletten
Toilette | Commerce
Geschäft
Shop
Winkels
Commercio |
| Restaurant
Restaurant
Restaurant
Restaurant
Ristorante | Curiosité
Sehenswürdigkeit
Unusual sight
Bijzonderwaardigheid
Curiosità | Telephone
Telefon
Telephone
Telefoon
Telefono |

Départ :
Parking de la salle des fêtes.

Boucle intercommunale : 118km



Autour du village : 6,8km



Traversée ou passage sur routes départementales ou nationales