

## Recommandations aux randonneurs

Le randonneur prévoyant pense à emporter avec lui : de l'eau, une trousse de secours, des vêtements adaptés aux variations climatiques, un moyen de communication (téléphone portable, carte téléphonique) et installe son moyen de locomotion dans de bonnes chaussures.

Il prévoit un itinéraire adapté à ses capacités et consulte la météo avant de partir.

Les feux et le camping sont interdits hors des zones prévues à cet effet. Prenez garde aux mégots et allumettes jetés au hasard.

Refermez les barrières rencontrées sur le parcours.

### Le randonneur doit respecter :

- les autres utilisateurs des chemins : soyez courtois.

En période de chasse, se renseigner auprès de la mairie, des services de l'Office National des Forêts ou de la Fédération Départementale des Chasseurs de Saône et Loire sur les territoires concernés.

- le milieu qu'il traverse : ne quittez pas les sentiers balisés et évitez de cueillir les fleurs, elles sont peut être protégées (de belles photos valent mieux qu'une cueillette),

- le paysage : n'abandonnez pas vos déchets, emportez-les avec vous et déposez-les aux endroits prévus à cet effet,

- la tranquillité des lieux (ne laissez pas divaguer les animaux, ne criez pas...)

- le code de la route sur les portions de circuits goudronnées

### BALISAGE :



Continuité de l'itinéraire



Tournez à gauche



Tournez à droite



Mauvaise direction

# Balades Vertes

## Frangy en Bresse

FRA1 : 9,5 km

FRA3 : 18,5 km



Frangy en Bresse

Au nord-est de la Bresse bourguignonne, Frangy en Bresse s'étend d'est en ouest sur environ 10km. Elle dispose d'une frontière naturelle avec le Jura, la Seille, et d'une zone humide classée Natura 2000, entre les rivières de la Seille et la Seillette, pour la préservation de la faune, particulièrement riche en espèces d'oiseaux, et de la flore.

Grâce aux sentiers proposés, vous pourrez traverser les nombreux hameaux de la commune et découvrir sur votre chemin, les maisons fortes et fermes typiques de la Bresse bourguignonne, faites de briques et pans de bois, ou encore les moulins « endormis » le long des cours d'eau et profiter du paysage de bocages ou encore de la vue sur les premiers contreforts du Jura. Frangy-en-Bresse se découvre également au mois de décembre lorsqu'elle se pare de magnifiques décors lumineux.

© Office de Tourisme du Pays de la Bresse Bourguignonne :

Place Saint-Jean, 71500 Louhans-Châteaurenaud  
Tél : 03 85 75 05 02 - Fax : 03 85 75 48 70 - info@bresse-bourguignonne.com

[www.bresse-bourguignonne.com](http://www.bresse-bourguignonne.com)

### N° URGENCE :

Gendarmerie : 17

Pompiers : 18

SAMU : 15

N° appel urgence européen : 112  
(european emergency call)

SOURCES : D.A.D.T.E - Conseil Départemental de Saône-et-Loire

CRÉDIT PHOTOS : Commune de Frangy en Bresse

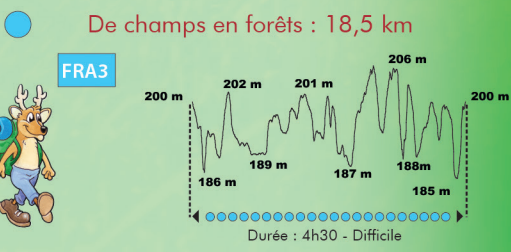
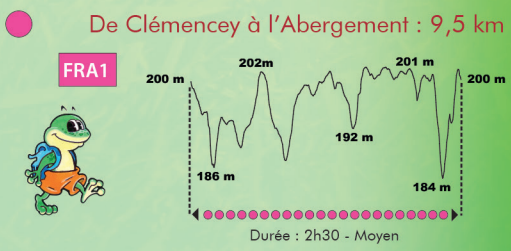
CHARTE GRAPHIQUE : Office de tourisme, Balades Vertes  
Conseil Départemental de Saône-et-Loire



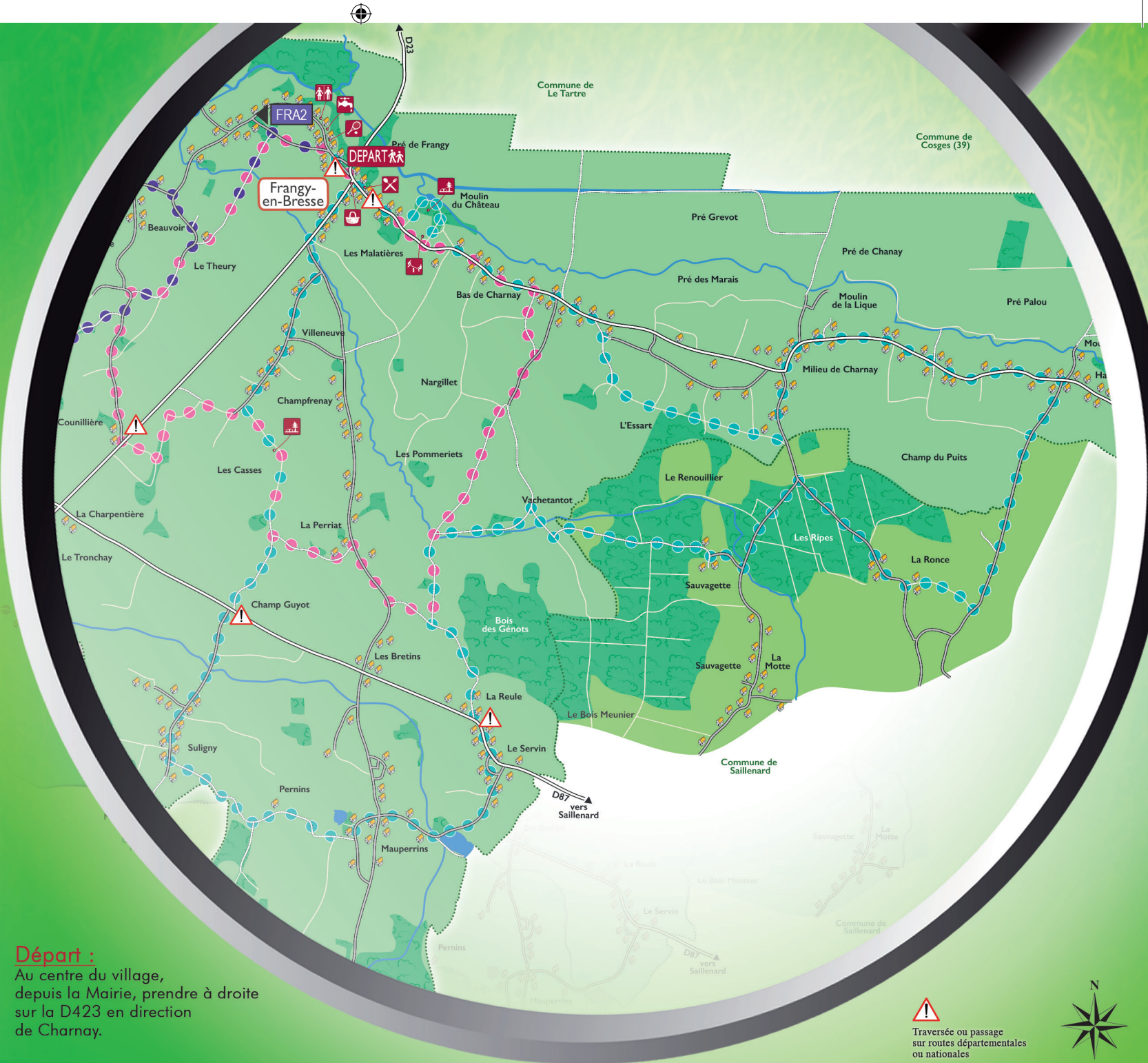
# LÉGENDE :

- Route départementale/mainroad/landesstrasse/B-weg/strada provinciale
- Route goudronnée. Non départementale  
tarred road/asphaltierte strasse/teerweg/strada catrama
- Voie carrossable. Non goudronnée.  
no tarred way/nicht asphaltierte strasse/niet geassalteeerde weg/strada bianca
- Chemin et sentier/path-trail-way/weg-pfad/weggetje/cammino
- Limite de commune  
edge of the district/gemeindegrenze/stadsgrens/confine di comune
- Cours d'eau/stream/wasserlauf/stroming/flusso
- Bois/wood/wald/bos/bosco

- Aire de pique-nique  
Picknickgelände  
Picnic area  
Picknickplaats  
Area per pic-nic
- Restaurant  
Restaurant  
Restaurant  
Ristorante
- Toilettes  
Toilette  
Toilets  
Toiletten  
Toilette
- Commerce  
Geschäft  
Shop  
Winkels  
Commercio
- Point d'eau  
Trinkwasser  
Water point  
Drinkwaterpunt  
Punta d'acqua
- Jeux pour enfants  
Kinderspielplatz  
Children's games  
Kinderspeelplaats  
Giochi per bambini
- Terrain de tennis  
Tennisplatz  
Tennis court  
Tennis  
Campo da tennis



**Départ :**  
Au centre du village,  
depuis la Mairie, prendre à droite  
sur la D423 en direction  
de Charnay.



Traversée ou passage  
sur routes départementales  
ou nationales

